

Las Américas

Las Américas

Caracterización Barrial



Características físicas



Ubicación

Barranquilla
(Localidad Metropolitana)



Coordenadas:

10°56'30"N 74°48'47"W



Área

107,9 hectáreas.



Manzanas

91



Viviendas 4.029

46% - Casas

48% - Apartamentos



Límites

Carrizal, Santo Domingo de Guzmán, El Bosque, Santa María y 7 de Abril

Población

Según grupo etario



Niños y Jóvenes

(0 a 18 años)

38%



Adultos

(19 a 65 años)

56%



Personas mayores

(mas de 65 años)

6%



Población



16.450
Personas



50%
Mujeres



50%
Hombres

Principales actividades realizadas



Trabajar



24,16%



Estudiar



20,77%




Oficios del hogar



18,57%

El porcentaje restante se dedica a otro tipo de actividades como búsqueda de trabajo, pensionados o rentistas.



En un principio, el asentamiento recibió el nombre de carrizalito por encontrarse contiguo a este barrio. Posteriormente, las primeras familias bajo el liderazgo de Alejandro Blanquicett, deciden darle al asentamiento de origen informal el nombre de Las Américas, creyendo que cumplían así la vivencia del descubrimiento de un nuevo mundo para quienes deseaban tener casa propia. Este suceso se reafirma en la historia del barrio, ya que a una calle principal se le asigna el nombre de Avenida Colón, hoy conocida bajo la nomenclatura de calle 52.




Según los archivos locales, el terreno del actual barrio Las Américas formaba parte de otro más extenso llamado Las Ceibas o El Centenario, ubicado cerca de la carretera La Cordialidad. Los primeros habitantes del barrio Las Américas provenían de Carrizal, El Santuario y de municipios del Atlántico y Bolívar.

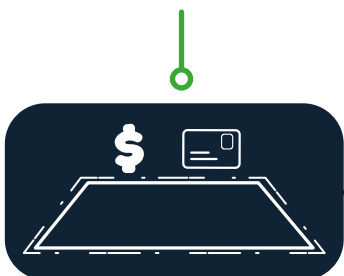
Los primeros líderes fundadores fueron Alejandro Blanquicett, Modesta Ospino de Borrero, Bernarda De Las Salas, Anselmo Pedraza, Juan Bermúdez, Zunilda Guerrero, Carmen Barrios, entre otros.



Debido a que el terreno no cumplía una función social y ante la falta de recursos para obtener una vivienda por parte de la comunidad, este fue invadido por distintas familias. Los políticos de turno apoyaban la ocupación de asentamientos informales a cambio de la obtención de votos ante las contiendas electorales a nivel local.



La conformación del terreno es quebradizo y su suelo es arcilloso. En época de lluvias se hacía muy complicado el tránsito de vehículos por el barrio. En sus inicios el barrio estaba atravesado por arroyos que dejaban un suelo lodoso y lleno de charcos. En la actualidad, el barrio cuenta con la mayoría de sus vías pavimentadas.



Los invasores se acogieron al Acuerdo No. 02 de 1949 y midieron los terrenos de 10 metros de frente por 30 de fondo y algunos los tomaron para luego comerciarlos. Las primeras acciones emprendidas en el terreno se concentraron en estacarlos y limpiarlos de maleza, para luego iniciar la construcción de las viviendas. Para la adquisición del terreno, había que pagar \$ 20 para tener acceso a un carnet entregado por líderes. Las viviendas al principio fueron de desechos de madera, láminas, cartón, Eternit con un solo espacio, piso de tierra y con el techo con unasola caída. Cuando las familias tuvieron algunos recursos económicos hicieron las viviendas de techos de tejas, muros de madera, blocks, ladrillos y cemento.



El primer paso que se da para la legalización de este barrio es el registro o inscripción en el Instituto Geográfico Agustín Codazzi, para el pago del Impuesto predial que sirve a su vez para la instalación de los servicios de luz y agua. El IGAC, por Resolución No. 106 de Enero de 1975, determinó en 1978 que este barrio pertenecía a la zona No. 07. El Instituto de Crédito Territorial compra por escritura pública No. 737 de la Notaría Tercera de esta ciudad del 14 de Mayo de 1973 al Señor Antonio Consuegra e hijos, el terreno denominado La Sierra, con una extensión de 47 hectáreas. En 1978, el Instituto de Crédito Territorial entregó a quienes cumplían lo establecido por la Ley y quedaba definitivamente legalizada la propiedad.

Conoce más de la historia de tu barrio y de los PAB'S aquí



Fotos de

Antes

Las Américas



**CARRERA 2 G ENTRE
CALLES 51 C Y 53**




**LA CARRERA 3 A ENTRE
CALLES 51 C Y 53**

Fotos de

Ahora



**CARRERA 2 G ENTRE
CALLES 51 C Y 53**



**LA CARRERA 3 A ENTRE
CALLES 51 C Y 53**

Lo que hay (2008 - 2021)



PASOS Y CAMINOS

PASO
Santo Domingo
de las Américas



Instituciones Educativas

3 puntos de
atención
implementados



Parque

3 Espacios
Públicos



Titulación

59 Viviendas
tituladas



Vías

54 Tramos
pavimentados



Cultura

2 Casas de
cultura



Infraestructura

4 Arroyos
canalizados

Lo que soñamos



Seguro y transitable

- Visita técnica para revisar condiciones de seguridad vial
- Conformación de frentes de seguridad
- Atención a jóvenes en situación de conflictividad en compañía de la policía
- Reemplazo de luminarias
- Instalación de luminarias



Servicios esenciales

- Mantenimiento de acueducto



**Oportunidades
para todos**

- Atención a mujeres víctimas de violencia doméstica
- Jornadas de prevención de violencia de género
- Universidad al Barrio
- Atención a primera infancia
- Jornadas de empleabilidad
- Jornada de salud sexual y reproductiva
- Jornada de prevención de consumo de sustancias psicoactivas
- Jornadas del Centro de Oportunidades
- Jornadas de la Unidad de Apoyo al Empresario
- Jornadas de inscripción a Inglés para el trabajo
- Jornadas de sensibilización y promoción de derechos
- Estrategia PUEDES
- Intervención infraestructura educativa
- Desarrollar canales de comunicación con líderes y sectores de la comunidad para identificar necesidades de empleo



**Espacios públicos
limpios y sostenibles**

- Educación ambiental
- Jornadas de esterilización animal
- Arborización y paisajismo