

El Bosque

El Bosque

Caracterización Barrial



ALCALDÍA DE
BARRANQUILLA

| Soy BARRANQUILLA

Características físicas



Ubicación

Barranquilla
(Localidad Suroccidental)



Coordenadas:

10°57'07.3"N 74°49'15.9"W



Área

204,8 hectáreas.



Manzanas

226



Viviendas 9.667

42% - Casas
43% - Apartamentos
15% - Otros



Límites

La Sierrita, Evaristo Sourdis, Cuchilla de Villate, Villate, La Ceiba, El Romance y Las Malvinas

Población



29.950
Personas



49%
Mujeres



51%
Hombres

Población

Según grupo etario



Niños y Jóvenes
(0 a 18 años)

37%



Adultos
(19 a 59 años)

57%



Personas mayores
(De 60 años en adelante)

6%



Promedio de miembros por hogar: 4

Principales actividades realizadas



Trabajar » **31,4%**



Estudiar » **19,9%**



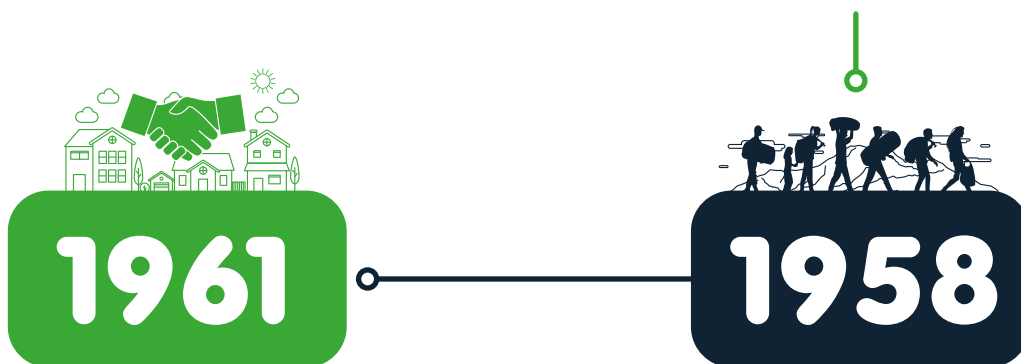
Oficios del hogar » **22,5%**

El porcentaje restante se dedica a otro tipo de actividades como búsqueda de trabajo, pensionados o rentistas.



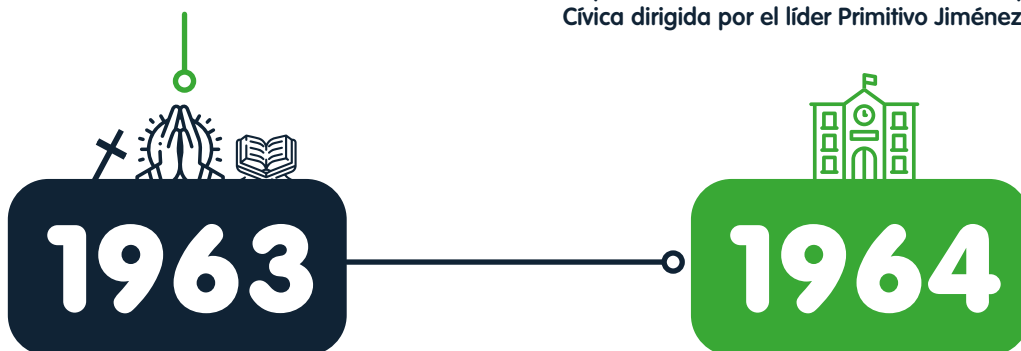
Según el Acuerdo No. 02 de 1949 cada lote en los asentamientos informales debía tener 10 metros de frente por 30 de fondo. Aspecto que muy pocas veces se cumplió.

En la época del gobierno de Gustavo Rojas Pinillas se construye la cárcel El Bosque, en 1957



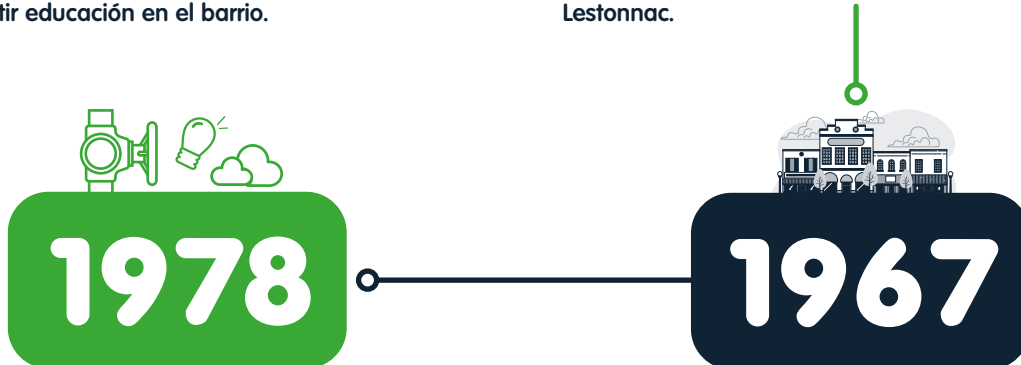
El terreno fue declarado de utilidad pública por la Asamblea Departamental y el Concejo, mediante acuerdo en junio de 1961.

En enero de 1958 se procedió con la invasión de los terrenos y el levantamiento de las viviendas de manera dispersa. De forma inmediata se creó la primera Junta Cívica dirigida por el líder Primitivo Jiménez.



En 1963, llegan las religiosas de la Compañía de María para impartir educación en el barrio.

En 1964, comienza a funcionar la Escuela Santa Ana de Lestonnac.



En 1978, vuelven las organizaciones comunitarias a solicitar la solución de las necesidades básicas.

En 1967, las religiosas de la Compañía de María se van a vivir al Lestonnac, instituto de educación importante para los niños de El Bosque.

Conoce más de la historia de tu barrio y de los PAB'S aquí



Fotos de Antes

El Bosque



Carreras 8 y 8A con calles 60 y 60 B (vía sin pavimentar) año 2007



Calle 64 b con carrera 9 k (calle sin pavimentar)




Carrera 9 entre calles 60 y 61 (arroyo sin canalizar)



Calle 76 entre carreras 8 y 8 c (parque alrededor de la cárcel El Bosque)



Calle 73 c entre carreras 8 y 8 b (actualmente parque San Pío)



Cordialidad a la altura de la carrera 9 en el barrio El Bosque

Fotos de Ahora



CAI San Pío



Agencia Pública de Empleo



Parque San Pío



CAMINO El Bosque de María



Lo que hay (2008 - 2021)



Centros de Vida para personas mayores

Centro de Vida El Bosque



Gobierno

2 puntos de atención implementados



Espacio público

5 puntos de atención intervenidos



Instituciones Educativas

7 puntos de atención implementados



PASOS Y CAMINOS

C.A.M.I.N.O bosque de María



Seguridad

Equipamientos: 2



Vías

Sede Cordialidad - Carrera 6 No. 60 - 128



Cultura

5 puntos de atención implementados



Infraestructura

8 arroyos canalizados



Titulación

599 Viviendas tituladas



Wi-Fi

Parque San Pio

Lo que soñamos



Seguro y transitable

- Micro intervenciones viales
- Pavimentación de vías.
- Conformación de frentes de seguridad



Servicios esenciales

- Verificación de redes de energía eléctrica
- Mantenimiento redes de alcantarillado
- Gestión para adquirir el lote donde se construirá estación de bombeo del sector la Isla
- Repotenciación sistema de energía eléctrica



Oportunidades para todos

- Atención a jóvenes
- Atención al adulto mayor
- Jornadas de empleabilidad y capacitaciones
- Jornadas de prevención de violencia basada en género
- Atención a jóvenes en condición de conflictividad
- Programas de salud sexual y reproductiva



Espacios públicos limpios y sostenibles

- Pedagogía y educación ambiental
- Prevención del maltrato animal
- Mantenimiento de parques y canchas
- Intervención de zonas verdes, siembra de árboles